

COMUNE DI PODENZANA

VARIANTE GENERALE AL
REGOLAMENTO URBANISTICO





CARTOGRAFIE DI FATTIBILITA'

CARTA DI FATTIBILITA IDRAULICA
(scala 1:2000)

Gennaio 2014

Legenda

- F1** Classe di Fattibilità F.1 – Fattibilità senza particolari limitazioni
Questa classe indica che la destinazione d'uso prevista ha un livello di rischio basso per il quale si ritiene che non vi siano particolari limitazioni di natura idraulica.
- F2** Classe di Fattibilità F.2 – Fattibilità con normali vincoli
Equivale a livelli di medio rischio idraulico.
- F3** Classe di Fattibilità F.3 – Fattibilità condizionata
Questa classe equivale a livelli di rischio elevato per la presenza di esondabilità,
- F4** Classe di Fattibilità F.4 – Fattibilità limitata
Questa classe equivale a livelli di pericolosità idraulica molto elevata dovuti alla presenza di fenomeni di esondabilità

-  **Pericolosità Idraulica locale Molto Elevata $Tr < 30$ anni**
-  **Pericolosità Idraulica locale Elevata $30 < Tr < 200$**
-  **Pericolosità Idraulica locale Media - Elevata $200 < Tr < 500$ anni**
-  **Aree in salvaguardia con criticità idrauliche e idrogeologiche**

 **Limite UTOE**